

Katastr  
Povrch území  
Vzdálenost šachet

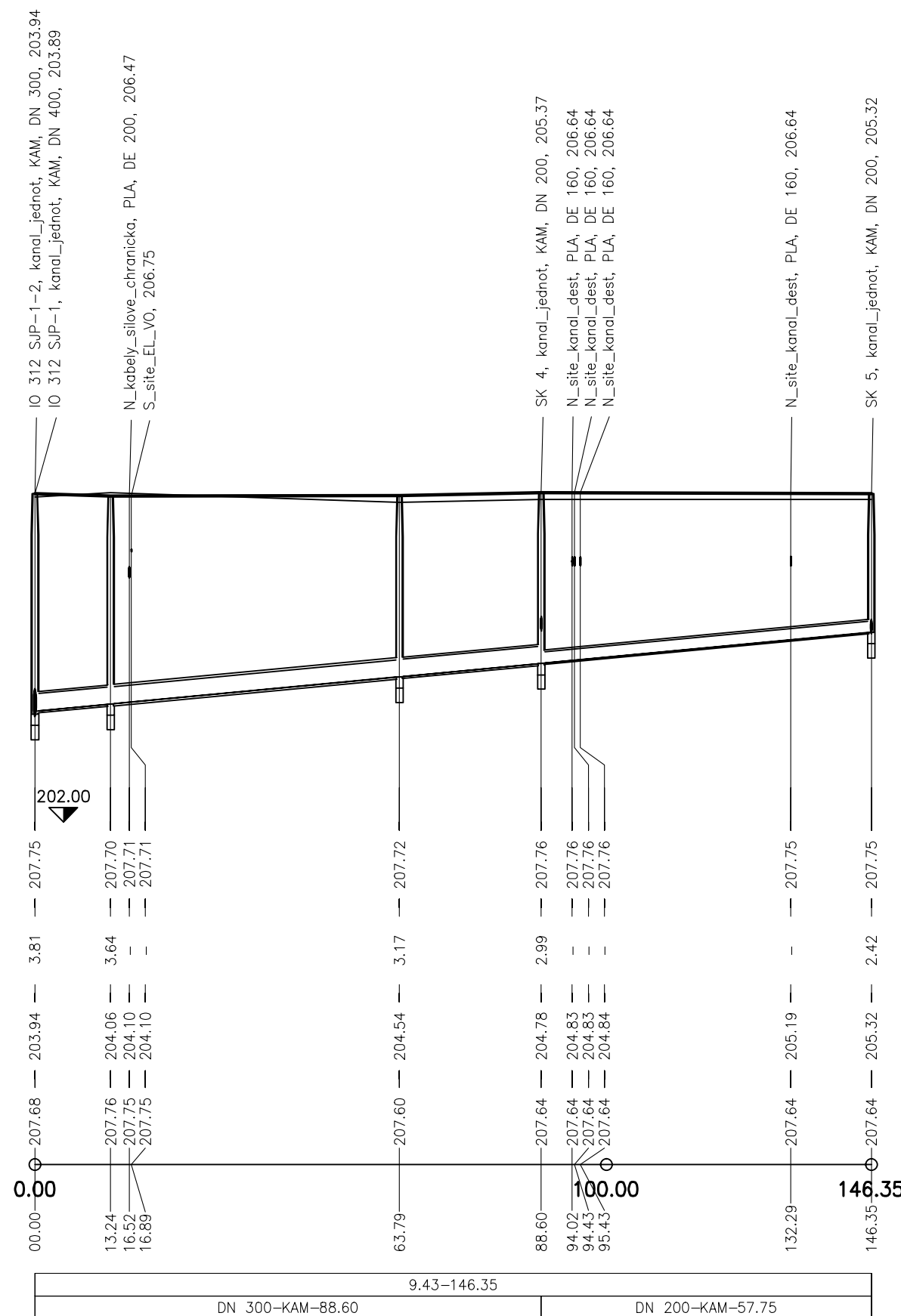
Název šachty

### PODÉLNÝ PROFIL IO 312 SJP-1-1

MĚŘÍTKO 1:1000/100

KÚ: PISÁRKY [610208]			
Zpevněná plocha			
13.24	50.55	24.81	57.75

SJP-11   SJP-12                      SJP-13                      SJP-14                      SJP-15



Kóta upraveného terénu

Hloubka nivelety

Kóta nivelety

Kóta stávajícího terénu

Staničení [m]

Sklon [promile] – Délka [m]  
 Profil [mm] – Materiál – Délka [m]

**PDPS**

## D.1.3

# 1. STAVBA

INVESTOR



**STATUTÁRNÍ MĚSTO BRNO**  
Dominikánské náměstí 1, 601 67 Brno



**BRNĚNSKÉ KOMUNIKACE, a.s.**  
Renneská třída 787/1a, 639 00 Brno



**TEPLÁRNY BRNO, a.s.**  
Okružní 25, 638 00 Brno-Lesná

KOORDINÁTOR PROJEKTU A PROJEKTANT

**PK OSSENDORF s.r.o.**

Tomešova 1, 602 00 Brno

HLAVNÍ INŽENÝR PROJEKTU

ING. VLASTISLAV NOVÁK Ph.D.



**PROJEKTOVÁ KANCELÁŘ**  
**OSSENDORF**  
BRNO

ČÍSLO SMLOUVY

5500 - 2100023

HLAVNÍ PROJEKTANT

**PK OSSENDORF s.r.o.**

Tomešova 1, 602 00 Brno

HLAVNÍ INŽENÝR PROJEKTU

ING. VLASTISLAV NOVÁK Ph.D.





**PROJEKTOVÁ KANCELÁŘ**  
**OSSENDORF**  
BRNO

ČÍSLO SMLOUV

5500-2100023

## IO312 SPLAŠKOVÁ KANALIZACE - PŘÍPOJKY - HALA

ZODP. PROJEKTANT	ING. ONDŘEJ PAVLÍK, Ph.D.		
VYPRACOVAL	ING. TOMÁŠ NOVÁK		
KONTROLOVAL	ING. FILIP KLIMŠA		
KRAJ: JIHO-MORAVSKÝ	KÚ: PISÁRKY [610208]	DATUM	11/2021
AKCE/STAVBA <b>B. MULTIFUNKČNÍ SPORTOVNÍ A KULTURNÍ PAVILON 1. ETAPA</b>  D DOKUMENTACE OBJEKTŮ D.1 STAVEBNÍ ČÁST D.1.3 VODOHOSPODÁŘSKÉ OBJEKTY		FORMÁT	3x4
		STUPEŇ PD	PDPS
		ČÍSLO ZAKÁZEK	121186A
		MĚŘÍTKO	1:1000/100
STAVEBNÍ OBJEKT	<b>PODÉLNÝ PROFIL SJP-1-1</b>		ČÍSLO PARÉ  ČÍSLO PD/PŘÍLOHY <b>04</b>